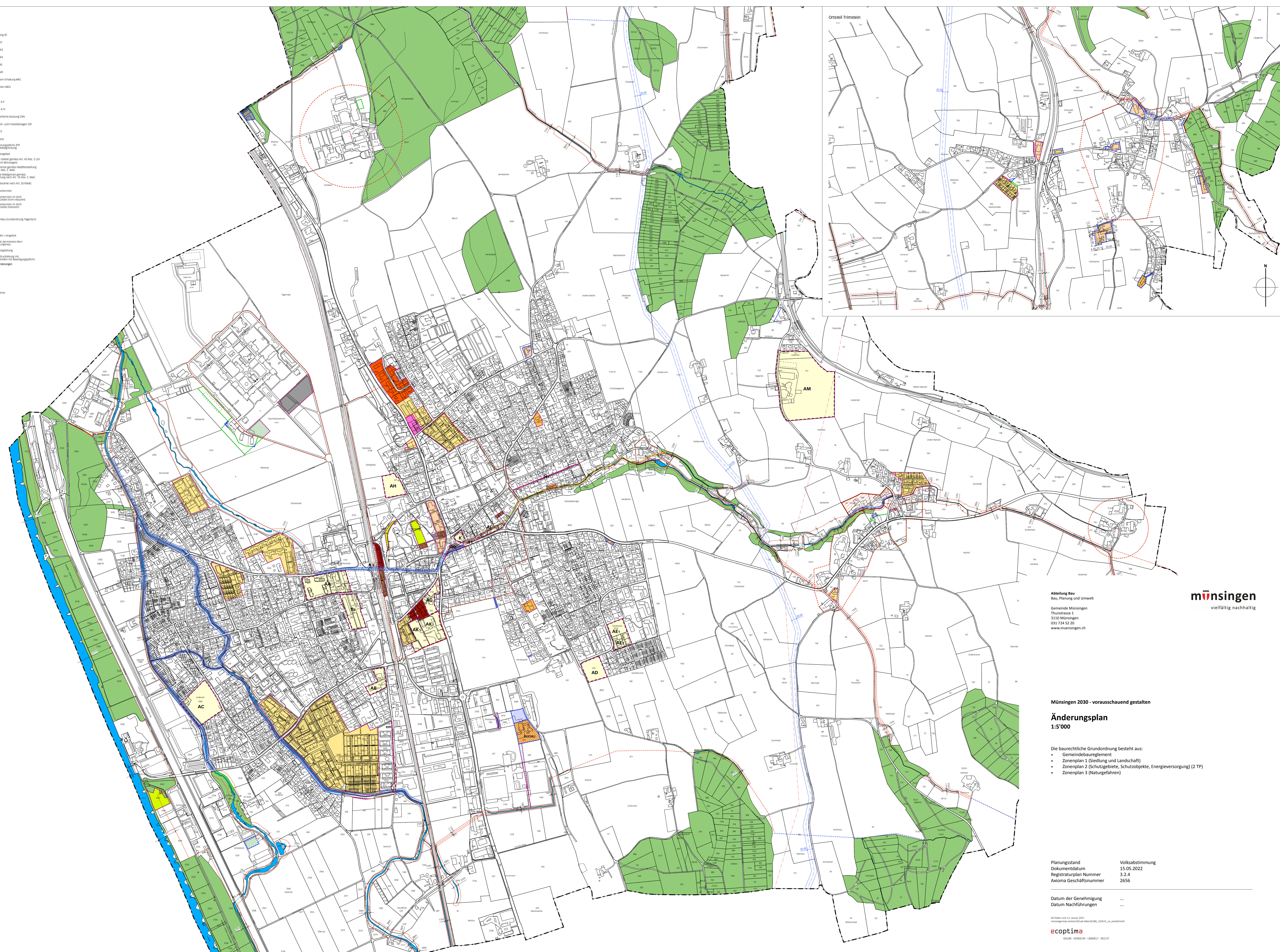
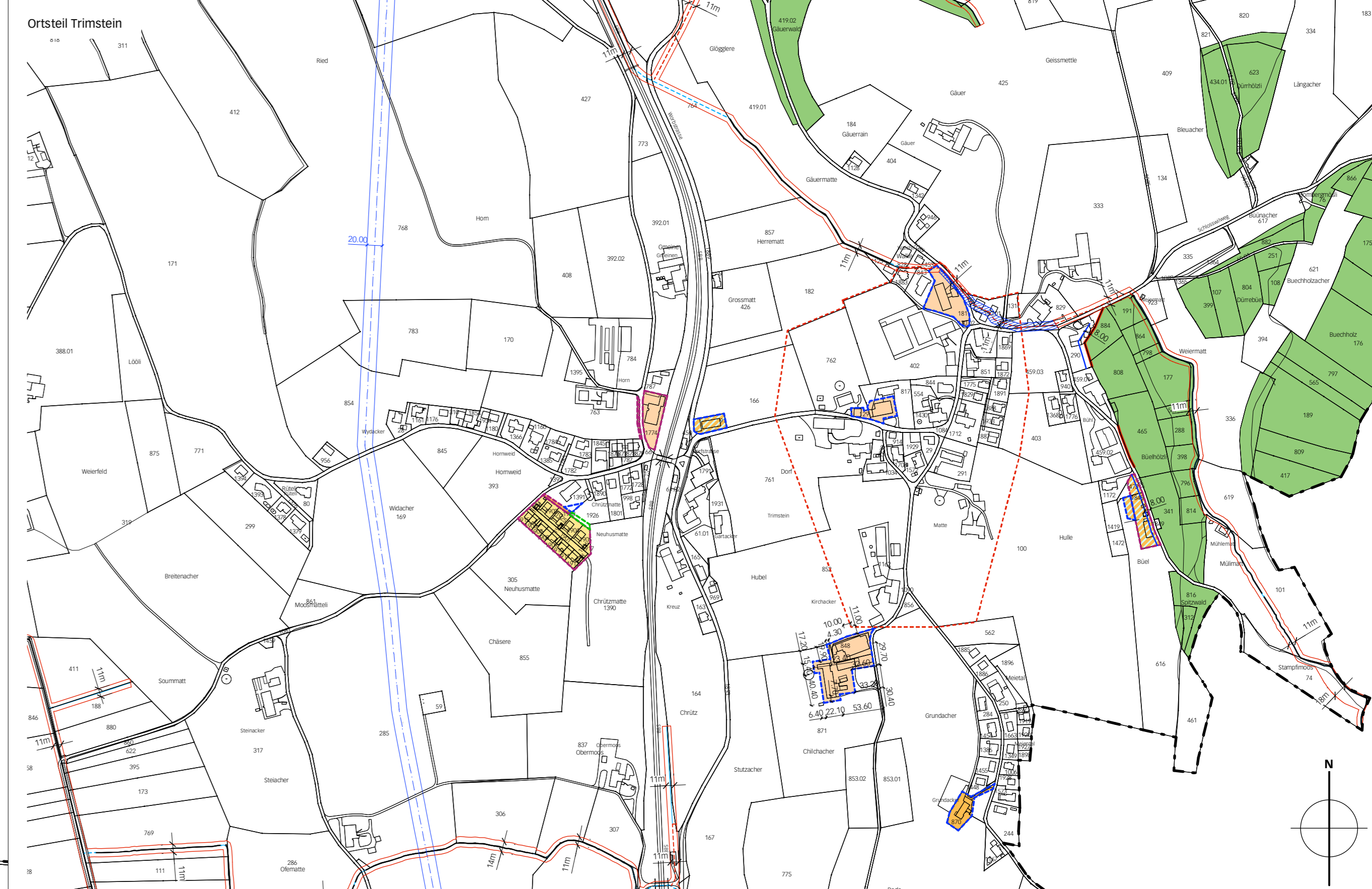
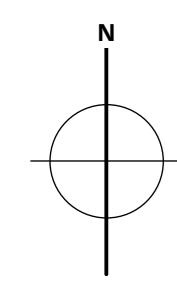


Legende

Festlegungen

- Zone Erhaltung ZB
- Wohnzone WZ
- Wohnzone W3
- Wohnzone W4
- Mischzone MZ
- Mischzone M3
- Mischzone Kern MZK
- Mischzone Kern MZK
- Historische H
- Adresszone A-1
- Adresszone A-2
- Zone für Sport- und Freizeitanlagen ZF
- Zone für Grün- und Freizeitanlagen ZF
- Grünzone GZ
- Naturzone
- Zone mit Flächengröße 250' mit Abschirmbegrenzung
- Ortsdurchgang
- Aufgebotliche Gebiet gemäß Art. 43 Abs. 3 UVP nur in Bereich Münsingen
- Neue Wohnzone gemäß Nachbestimmung nach Art. 10 Abs. 2 WZG
- Aufgebotliche Wohnzone gemäß Nachbestimmung nach Art. 10 Abs. 2 WZG
- Neue Wohnzone nach Art. 10 WZG
- Gewässerunterbau
- Gewässerunterbau im 200m Überbauungsgebiet (nicht nutzbar)
- Gewässerunterbau im 200m Überbauungsgebiet (nicht nutzbar)
- Hinweis: Nutzung gemäß Grundordnung Tagblatt 22.11.2018
- Wall
- Gewässer offen / erregbar
- Gewässer des Anstrome beim GWSL Lagerort
- Hochspannungslinie
- Erdgasrohrleitung mit Schutzzone nach Bewulfsvorschriften
- Erdgasrohrleitung
- Erdgasrohrleitung
- Erdgasrohrleitung
- Erdgasrohrleitung
- Gemeindegrenze



Abteilung Bau
 Bau, Planung und Umwelt
 Gemeinde Münsingen
 Thurstrasse 1
 3110 Münsingen
 031 724 52 20
 www.muensingen.ch



Münsingen 2030 - vorausschauend gestalten
Änderungsplan
 1:5'000

Die baurechtliche Grundordnung besteht aus:

- Gemeindebaureglement
- Zonenplan 1 (Siedlung und Landschaft)
- Zonenplan 2 (Schutzgebiete, Schutzobjekte, Energieversorgung) (2 TP)
- Zonenplan 3 (Naturgefahren)

Planungsstand: Volksabstimmung
 Dokumentdatum: 15.05.2022
 Registrationsplan Nummer: 3.2.4
 Axioma Geschäftsnummer: 2656

Datum der Genehmigung: ...
 Datum Nachführungen: ...

© 2022 Axioma
 ecoptima
BAU + VERKEHR + UMWELT + RECHT