


Legende

Inhalt:

 Perimeter Planungszone Mäder

Hinweise:

 Wohnzone Erhaltung WE

 Wohnzone W2

 Wohnzone W3

 Mischzone M2

 Mischzone M3

 Mischzone Kern Erhaltung MKE


 Mischzone Kern MK2

 Mischzone Kern MK3

 Mischzone Kern MK4

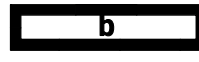
 Arbeitszone A II


 Arbeitszone A IV

 Zone für öffentliche Nutzungen ZÖN

 Grünzone GrZ


 Landwirtschaftszone LWZ

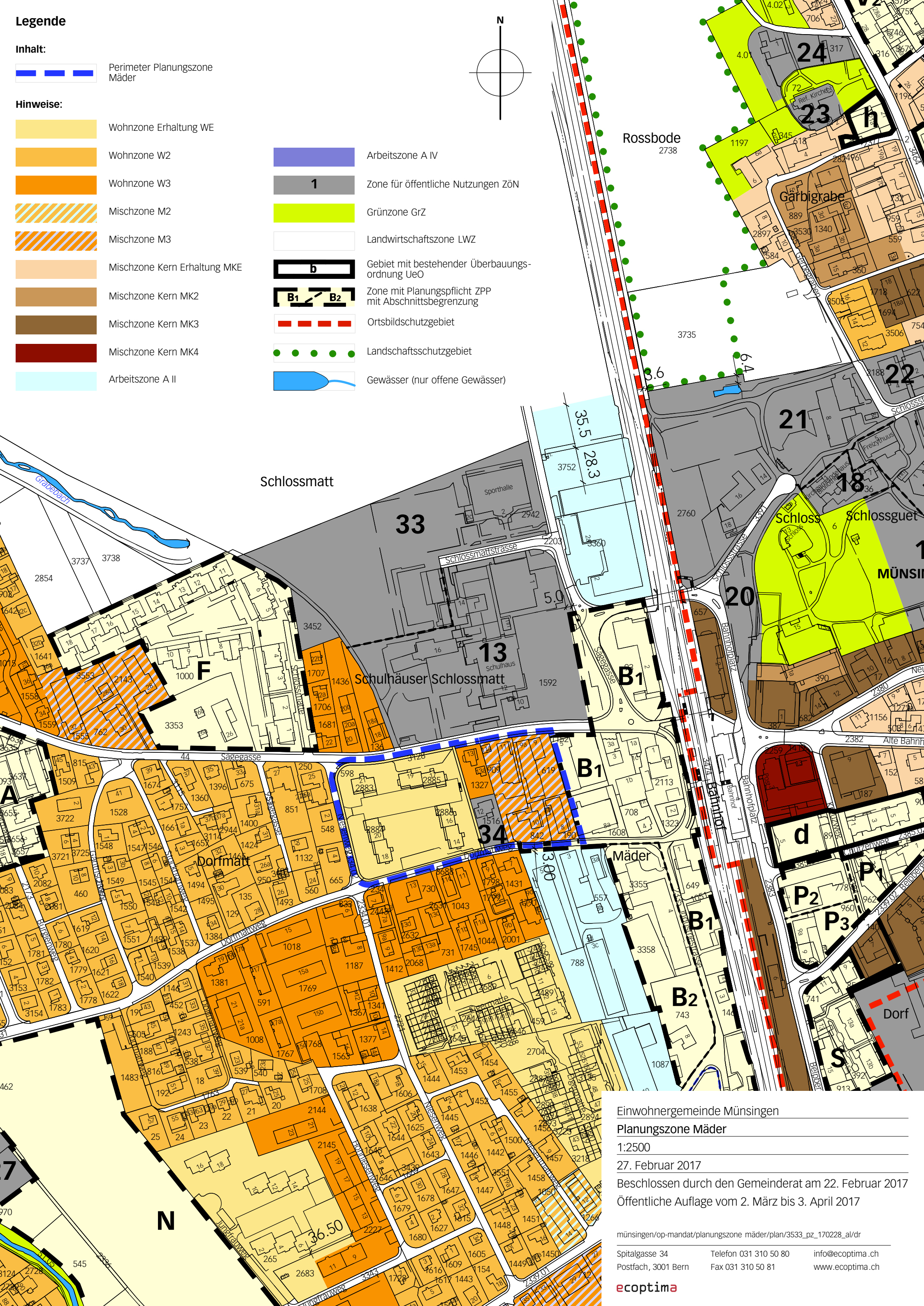
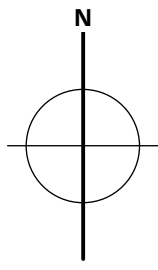
 Gebiet mit bestehender Überbauungsordnung UeO

 Zone mit Planungspflicht ZPP mit Abschnittsbegrenzung

 Ortsbildschutzgebiet

 Landschaftsschutzgebiet

 Gewässer (nur offene Gewässer)



Einwohnergemeinde Münsingen
 Planungszone Mäder
 1:2500
 27. Februar 2017
 Beschlossen durch den Gemeinderat am 22. Februar 2017
 Öffentliche Auflage vom 2. März bis 3. April 2017

münsingen/op-mandat/planungszone_mäder/plan/3533_pz_170228_al/dr
 Spitalgasse 34 Telefon 031 310 50 80 info@ecoptima.ch
 Postfach, 3001 Bern Fax 031 310 50 81 www.ecoptima.ch

