










Legende

Inhalte:

-  Perimeter Richtplan
-  Baubereich
-  Bereich Erweiterung Entwicklungsgebiet «Bahnhof West»
-  Raumkante
-  publikumsorientiertes Erdgeschoss
-  Mischverkehrsfläche
-  Querung Langsamverkehr bestehend
-  Querung Langsamverkehr neu
-  Interessenslinie SBB 2013

Hinweise:

-  Perimeter ZPP B (neu)
-  Perimeter UeO q

Koordinatenliste Interessenslinie SBB (LV03)

Punkt	x	y
1	609118.75	191649.16
2	609143.09	191530.15
3	609142.11	191529.95
4	609160.38	191440.59
5	609180.01	191344.63
6	609206.78	191213.74
7	609207.76	191213.94
8	609235.85	191076.54

