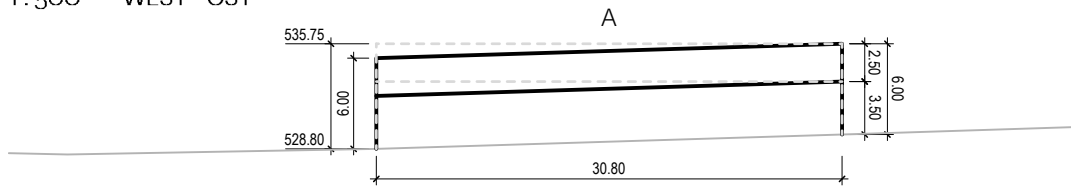
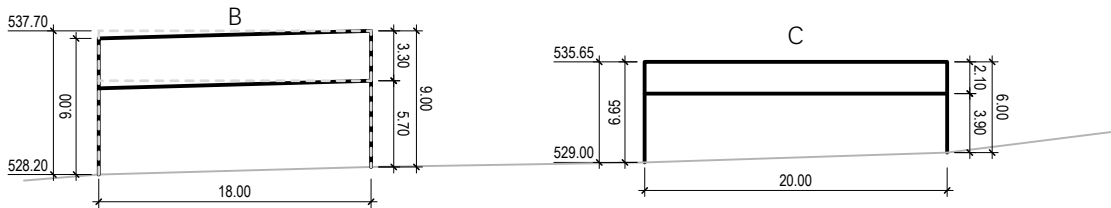


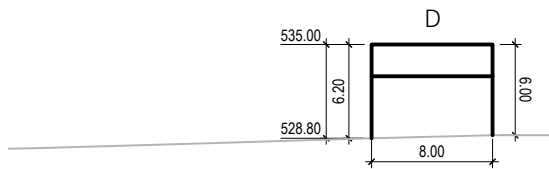
SCHEMASCHNITT BAUFELD A
1:500 - WEST - OST



SCHEMASCHNITT BAUFELD B + C
1:500 - West - Ost

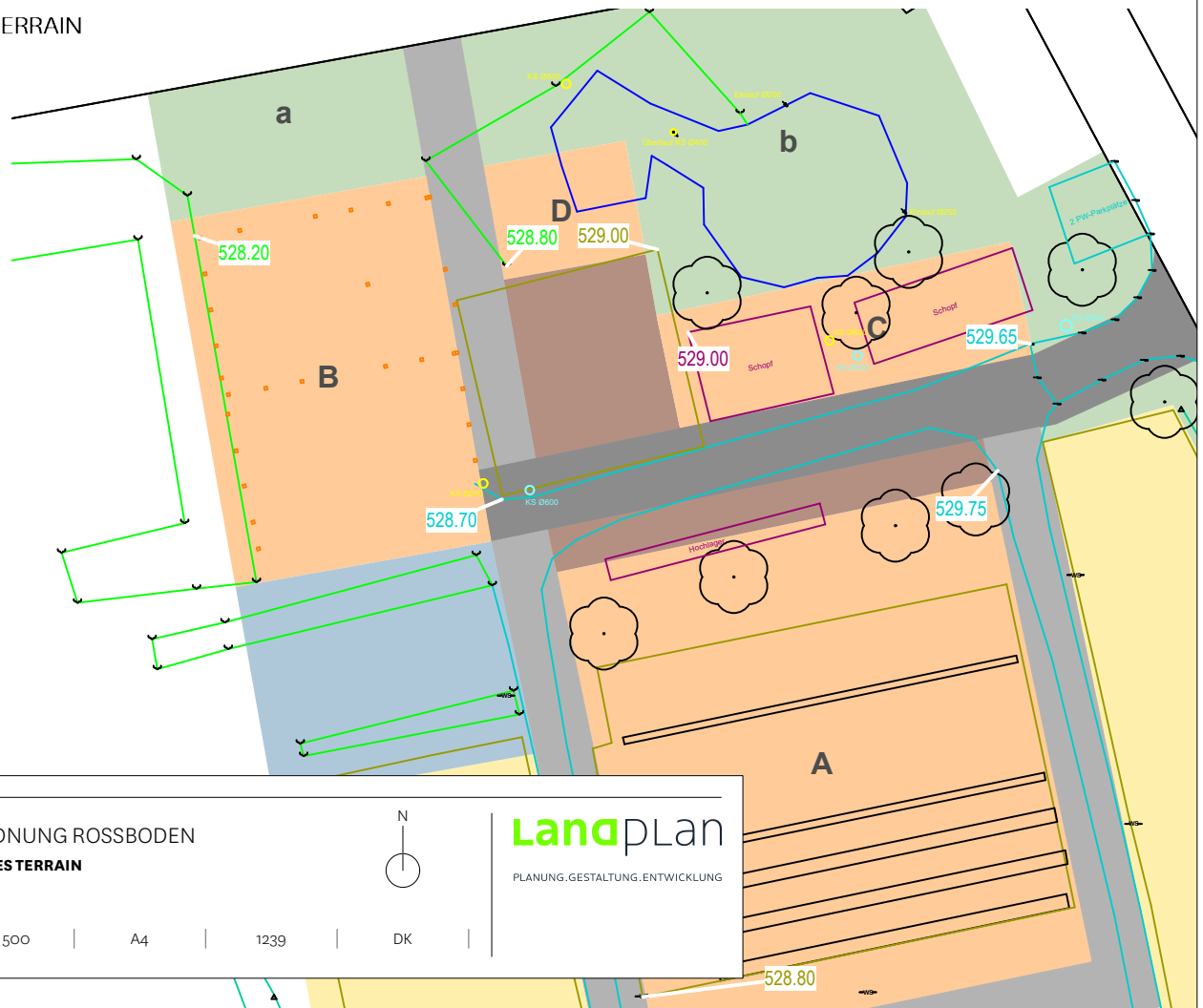


SCHEMASCHNITT BAUFELD D
1:500 - NORD - SÜD



MASSGEBENDES TERRAIN
1:500

A	min	528.80
A	max	529.75
B	min	528.20
B	max	528.70
C	min	529.00
C	max	529.65
D	min	528.80
D	max	529.00



ÜBERBAUUNGSORDNUNG ROSSBODEN
SCHNITTE MASSGEBENDES TERRAIN

GEMEINDE MÜNSINGEN
13.05.2025 | 1:500 | A4 | 1239 | DK

LanaPlan
PLANUNG.GESTALTUNG.ENTWICKLUNG