

GENEHMIGUNGSVERMERKE

Vorprüfung vom 16.12.2025

Publikation im amtlichen Anzeiger vom

Öffentliche Auflage vom

bis

Einspracheverhandlungen vom

Erledigte Einsprachen

Unerledigte Einsprachen

Rechtsverwahrungen

Beschlossen durch den Gemeinderat am

Die Gemeindepräsidentin Der Sekretär

Stefanie Feller Thomas Krebs

Die Richtigkeit dieser Angaben bescheinigt:










Münsingen,.....

Thomas Krebs

Genehmigt durch das Amt für Gemeinden und Raumordnung am:

.....

FESTLEGUNGEN

-  Wirkungsbereich der Überbauungsordnung
-  Baubereiche A-D
-  Baubereich Dachvorsprung
-  Grüngutaufbereitung
-  Umschlag-, Lager- und Parkierungsfläche
-  Stellflächen / Freilandkulturen
-  Grünflächen
-  Haupterschliessung
-  Interne Verkehrsfläche

HINWEISE

-  Vermassung
-  AVR: reduzierte Daten der amtlichen Vermessung Kanton Bern

ÜBERBAUUNGSORDNUNG ROSSBODEN

ÜBERBAUUNGSPLAN

ÖFFENTLICHE AUFLAGE

MASSSTAB: 1 : 500

DATUM: 26.03.2026

Koordinatenverzeichnis

Pkt.	Ost	Nord
#1	2'609'211.011	1'191'789.174
#2	2'609'215.525	1'191'763.864
#3	2'609'218.158	1'191'749.097
#4	2'609'223.488	1'191'713.507
#5	2'609'227.747	1'191'792.158
#6	2'609'231.382	1'191'771.773
#7	2'609'232.261	1'191'766.849
#8	2'609'235.317	1'191'752.156
#9	2'609'240.624	1'191'726.707
#10	2'609'229.224	1'191'792.421
#11	2'609'233.737	1'191'767.112
#12	2'609'231.686	1'191'792.858
#13	2'609'233.092	1'191'784.983
#14	2'609'235.304	1'191'772.591
#15	2'609'236.169	1'191'767.664
#16	2'609'236.782	1'191'764.723
#17	2'609'243.723	1'191'731.440
#18	2'609'241.530	1'191'794.616
#19	2'609'242.936	1'191'786.740
#20	2'609'243.691	1'191'782.512
#21	2'609'245.324	1'191'774.680
#22	2'609'266.320	1'191'773.952
#23	2'609'266.932	1'191'771.011
#24	2'609'273.874	1'191'737.727
#25	2'609'268.164	1'191'787.616
#26	2'609'269.798	1'191'779.784
#27	2'609'270.236	1'191'774.768
#28	2'609'270.451	1'191'773.736
#29	2'609'278.607	1'191'734.628
#30	2'609'271.384	1'191'775.008
#31	2'609'278.195	1'191'787.174
#32	2'609'279.458	1'191'776.310
#33	2'609'282.926	1'191'778.308
#34	2'609'292.525	1'191'751.866
#35	2'609'297.022	1'191'726.933
#36	2'609'217.173	1'191'748.922
#37	2'609'226.329	1'191'800.115
#38	2'609'230.264	1'191'800.832
#39	2'609'224.472	1'191'713.683

