Abteilung Bau
Tiefbau

Gemeinde Münsingen
Thunstrasse 1
3110 Münsingen
031 724 52 20
www.muensingen.ch

münsingen
vielfältig nachhaltig

Überbauungsordnung "Entlastungsstrasse Nord Münsingen" mit Bauprojekt

Verbindlicher Inhalt des Bauprojektes

Längenprofil 1:500/50 Blatt 2

Beilage 4.2

Kombiniertes Verfahren nach Art. 88 Abs. 6 BauG / Art. 9 KoG

Planungsstand:	Auflage
Dokumentdatum:	10.10.2019
Registraturplan Nummer:	3.4.2.5 E
Axioma Geschäftsnummer:	1538

Plan-Nr.: 32-1801.321.2
Format: 30 x 168
Verfasser: B+D

BÜHRER + DÄLLENBACH INGENIEURE AG
Höchhusweg 6 3612 Steffisburg www.bd-ing.ch
Hobachergässli 1 3800 Matten b. Interlaken 033 650 80 80

Index	Datum	Änderung / Bemerkungen	Gez	Geprüft	Freigabe
	10.10.2019	Auflage	rsig	apfi	apfi
A					
B					
C					

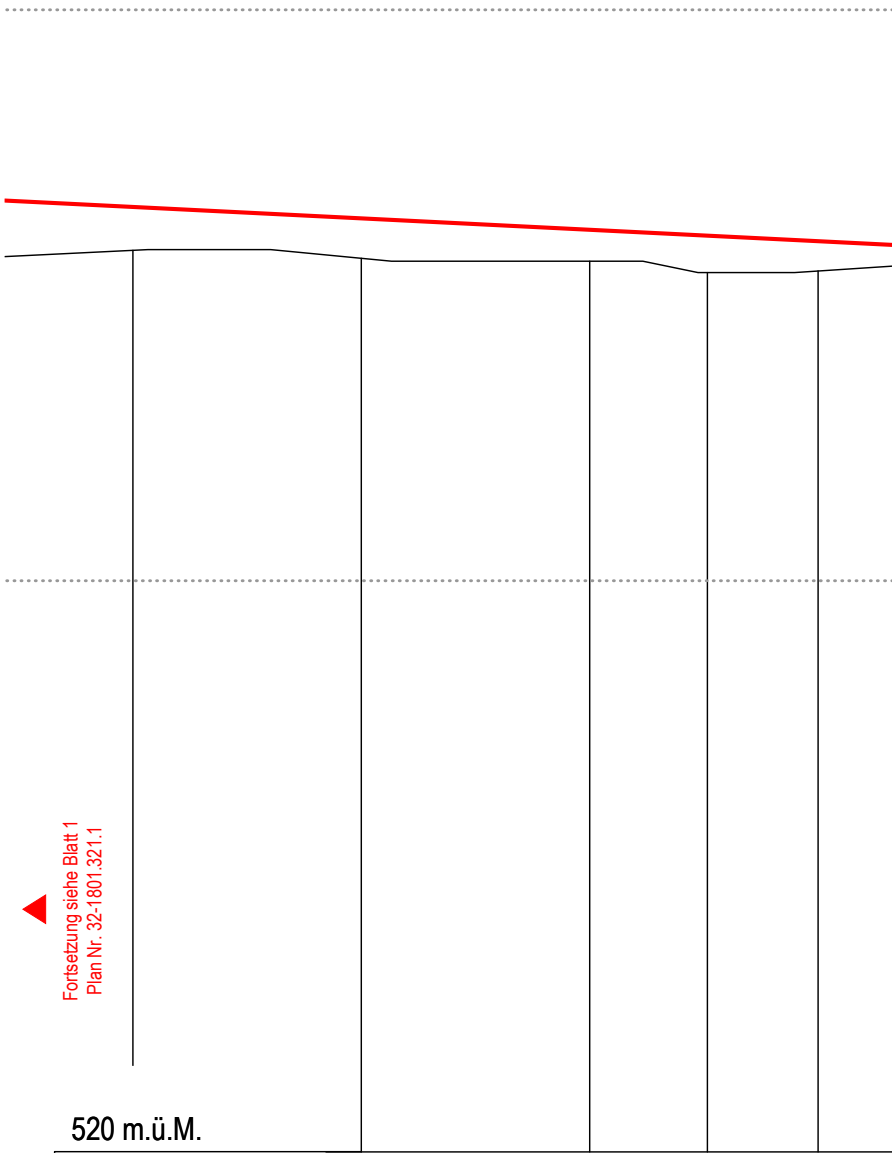
Fortsetzung siehe Blatt 1
Plan Nr. 32-1801.321.1
520 m.ü.M.

Profil Nr.	20	21	22	23
Metrierung	260.00	280.00	290.31	300.00
Terrainhöhen	527.83	527.80	527.70	527.71
Projekthöhen	528.17	528.07	528.02	527.97

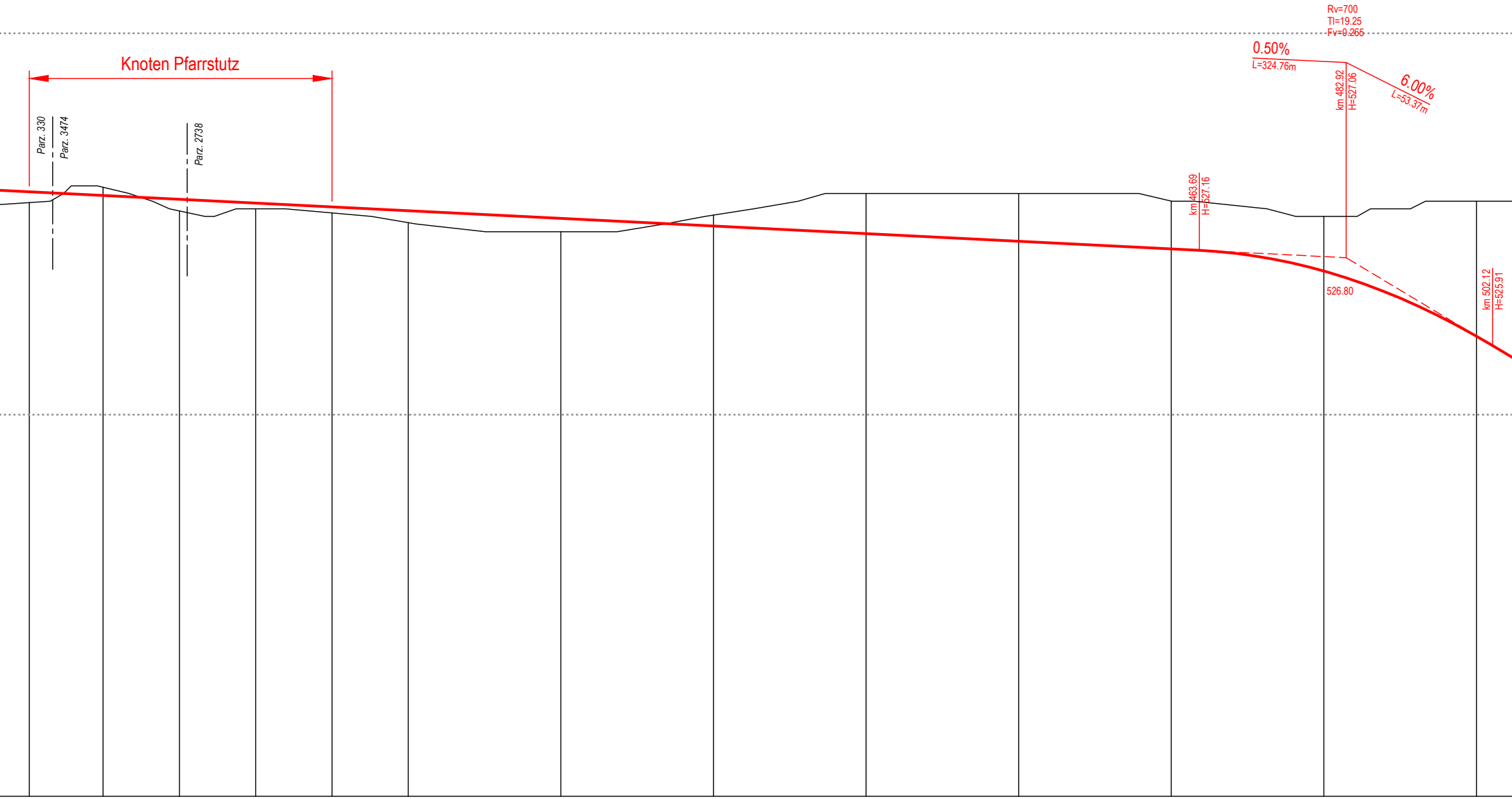
Knoten Pfarrstutz
Parz. 330
Parz. 3474
Parz. 2738
Rv=700
Tl=19.25
Fv=0.265
0.50%
L=324.76m
km 482.92
H=527.06
6.00%
L=53.37m
km 463.69
H=527.16
526.80
km 502.12
H=525.91

24	25	26	27	28	29	30	31	32	33	34	35	36
310.31	320.00	330.00	340.00	350.00	360.00	380.00	400.00	420.00	440.00	460.00	480.00	500.00
527.78	527.98	527.67	527.70	527.65	527.52	527.40	527.62	527.90	527.90	527.80	527.60	527.80
527.92	527.87	527.82	527.77	527.72	527.67	527.57	527.47	527.37	527.27	527.17	526.88	526.03

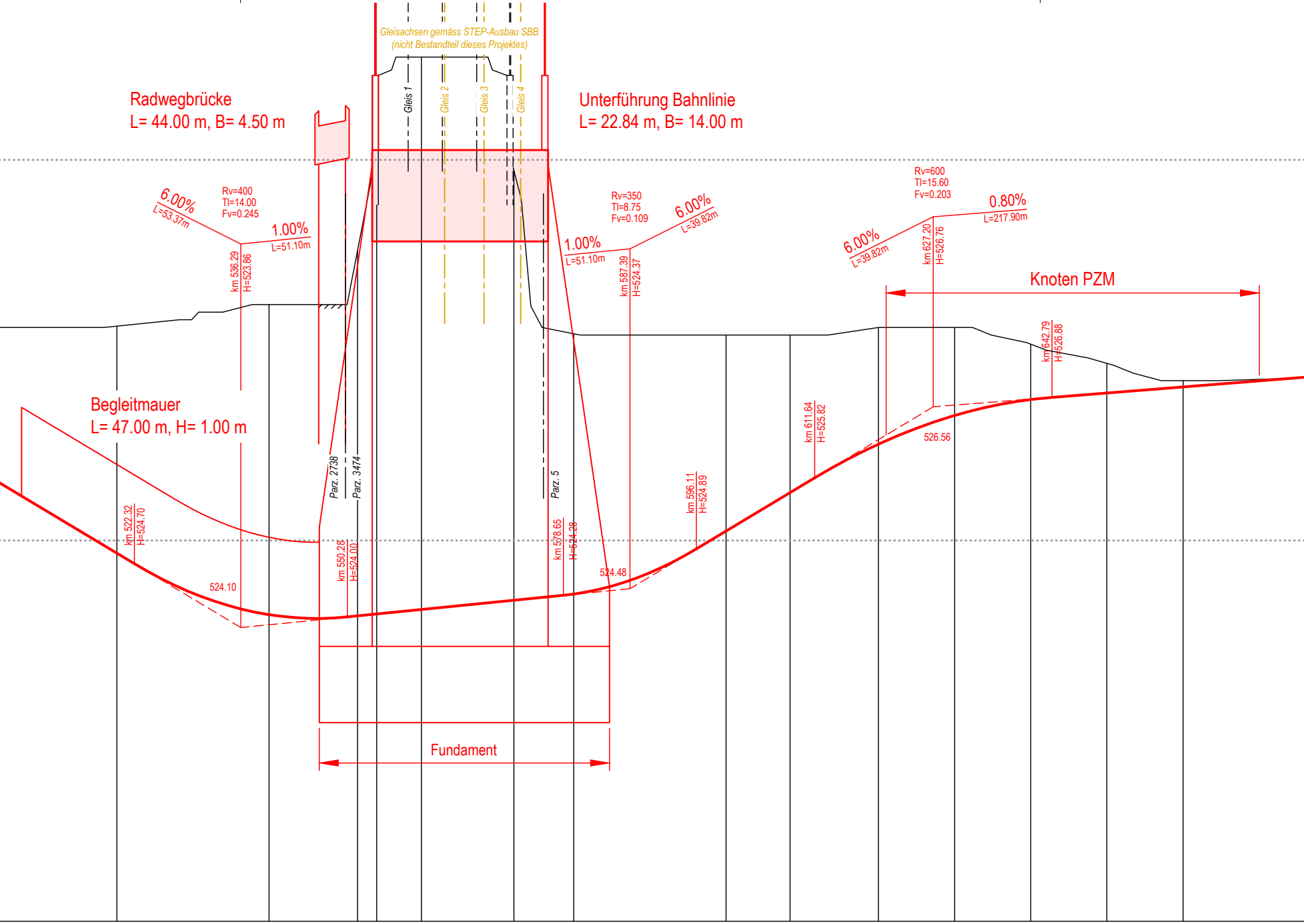
Gleisachsen gemäss STEP-Ausbau SBB
(nicht Bestandteil dieses Projektes)
Gleis 1
Gleis 2
Gleis 3
Gleis 4
Radwegbrücke
L= 44.00 m, B= 4.50 m
Unterführung Bahnlinie
L= 22.84 m, B= 14.00 m
6.00%
L=53.37m
Rv=400
Tl=14.00
Fv=0.245
1.00%
L=51.10m
km 536.29
H=523.86
1.00%
L=51.10m
Rv=350
Tl=8.75
Fv=0.109
6.00%
L=39.82m
km 587.39
H=524.37
Rv=600
Tl=15.60
Fv=0.203
6.00%
L=39.82m
0.80%
L=217.90m
km 627.20
H=526.76
Knoten PZM
km 642.79
H=526.88
Begleitmauer
L= 47.00 m, H= 1.00 m
km 522.32
H=524.70
524.10
Parz. 2738
Parz. 3474
km 550.28
H=524.00
Parz. 5
km 578.65
H=524.28
524.48
km 596.11
H=524.89
km 611.64
H=525.82
526.56
Fundament

37	38	39	40	41	42	43	44	45	46	47	48	49	50
520.00	540.00	551.60	554.13	560.00	572.13	580.00	600.00	608.41	620.00	630.00	640.00	650.00	660.00
527.82	528.10	528.74	530.84	531.18	529.86	527.72	527.70	527.70	527.80	527.80	527.58	527.33	527.10
524.83	524.03	524.01	524.04	524.09	524.22	524.30	525.12	525.63	526.27	526.64	526.85	526.94	527.02

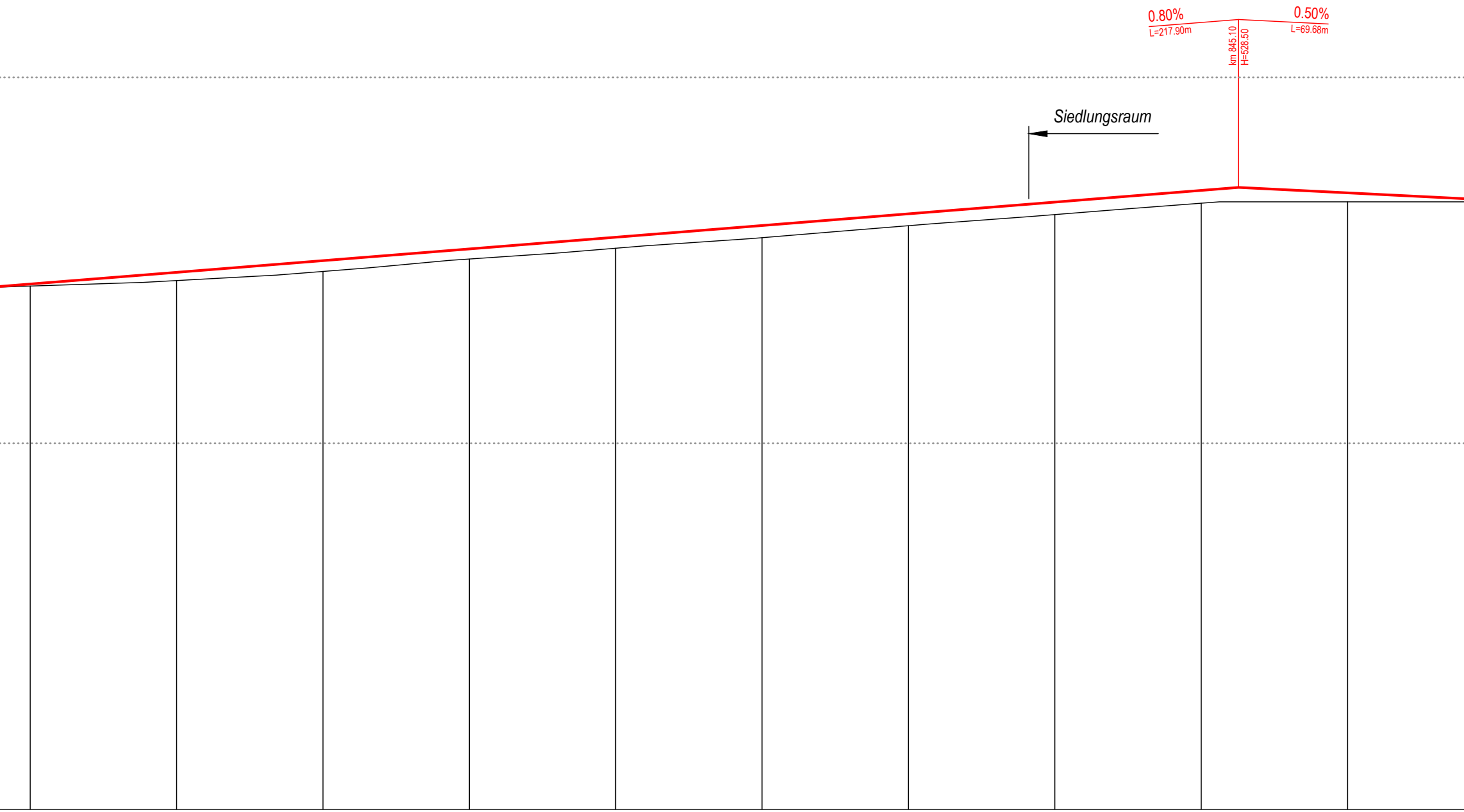
0.80%
L=217.90m
km 845.10
H=528.50
0.50%
L=69.68m
Siedlungsraum

51	52	53	54	55	56	57	58	59	60
680.00	700.00	720.00	740.00	760.00	780.00	800.00	820.00	840.00	860.00
527.15	527.22	527.35	527.52	527.67	527.81	527.97	528.13	528.28	528.30
527.18	527.34	527.50	527.66	527.82	527.98	528.14	528.30	528.46	528.42

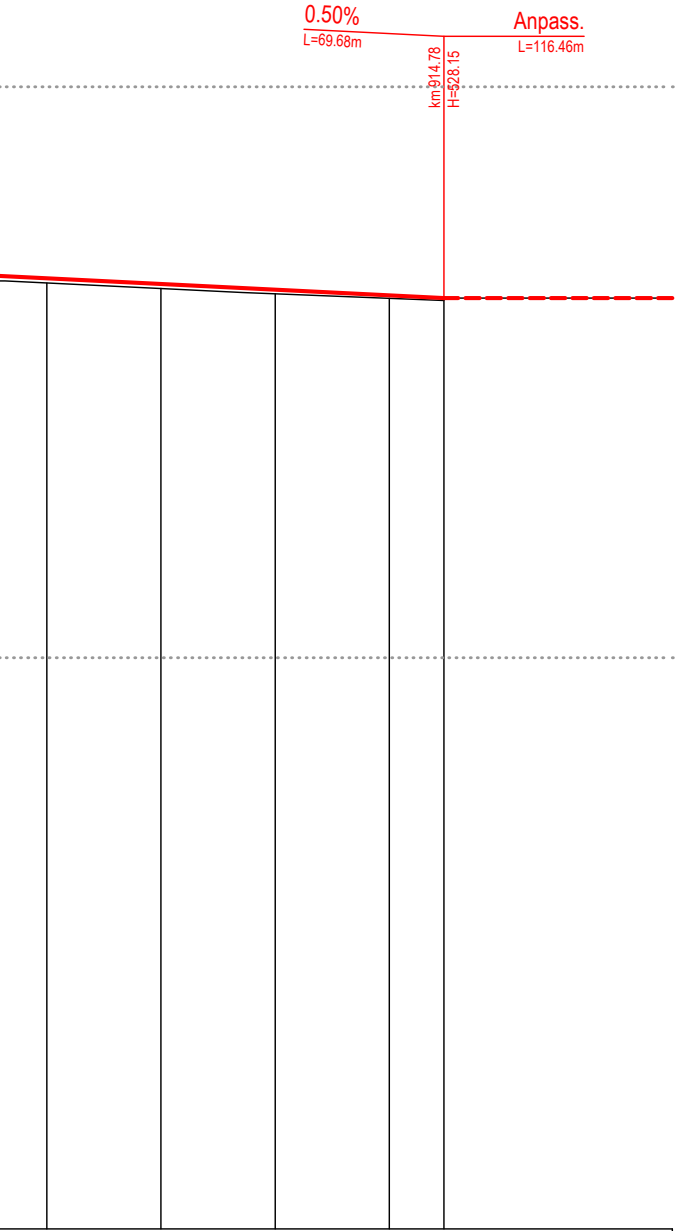
0.50%
L=69.68m
Anpass.
L=116.46m
km 914.78
H=528.15

61	62	63	64	
880.00	890.00	900.00	910.00	914.78
528.28	528.23	528.19	528.15	528.13
528.32	528.27	528.22	528.17	528.15